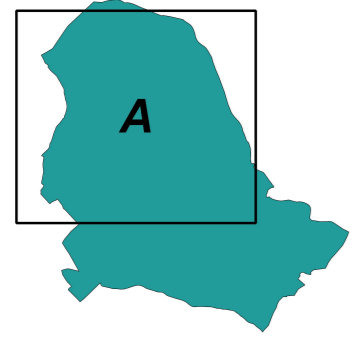
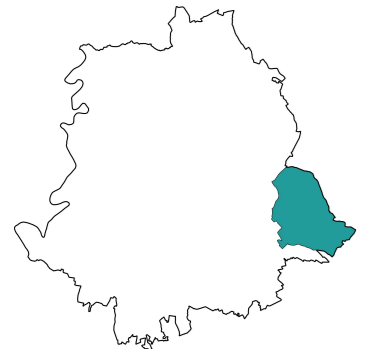
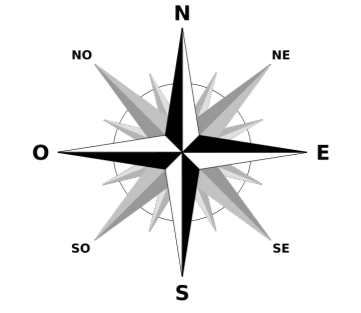


Plan de prévention des risques miniers de la vallée de l'Ondaine

Pièce N°7 - 1 - Zoom A de la carte de zonage de la commune de La Ricamarie



Echelle : 1 / 3 000



Source : DOT 42 / Mission Risques
©IGN-BD Carthage 2018
©IGN-BD Parcellaire Edition 2016



Direction régionale de l'Environnement, de l'Aménagement et du Logement
Auvergne-Rhône-Alpes
Direction Départementale des Territoires de la Loire

Légende

Limites administratives

- Limite communale
- Limites parcellaires

Zonage PPRM

Zone Rouge

- R1
- R2
- R3
- R4

Zone Bleue

- B

Zone Bleu Foncé

- BF

- e : Effondrement
- éch : Echauffement
- g : Glissement
- t : Tassement
- p : Puits

