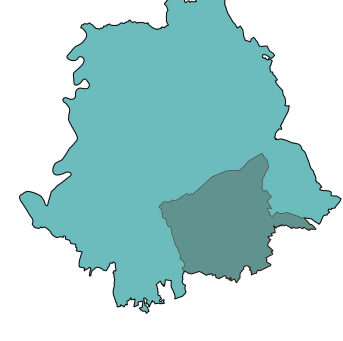
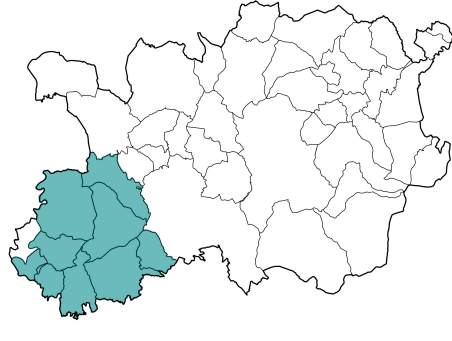
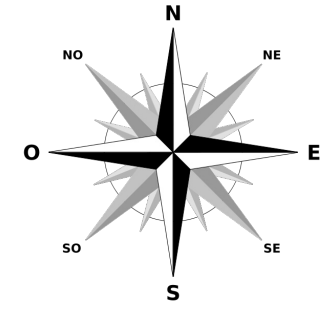


Plan de prévention des risques miniers de la vallée de l'Ondayne

Pièce N°8 - Carte du zonage PPRM de la commune du Chambon-Feugerolles



Echelle : 1 / 7 000



Sources : DOT 42 / Mission Risques  
IGN-BD CARTO 2016  
IGN-BD Parcellaire Evolution 2016



Légende

Limites administratives

- Limites départementales
- Limites communales
- Limites parcellaires

Zonage PPRM

Zone Rouge

- R1
- R2
- R3
- R4

Zone Bleue

- B

Zone Bleu Foncé

- BF

