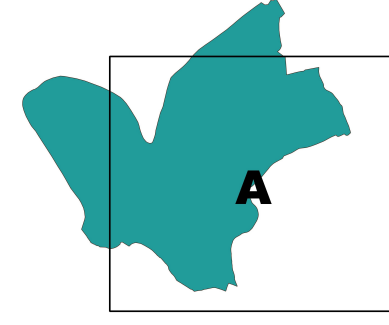
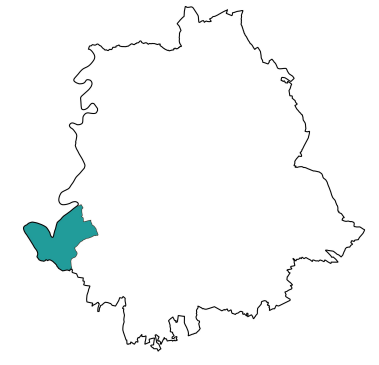
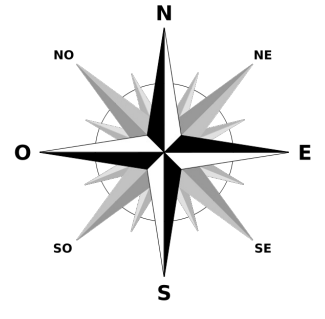


Plan de prévention des risques miniers  
de la vallée de l'Ondaine

Pièce N°11 - 1 - Zoom A de la carte de zonage de la  
commune de Saint-Paul-en-Cornillon



Echelle : 1 / 3 000



Sources : DOT 42 / Mission Risques  
©IGN-BD Carthage 2016  
©IGN-BD Parcellaire Edition 2016



Direction Régionale de l'Environnement, de l'Aménagement et du Logement  
Bureau de Saint-Paul-en-Cornillon  
Direction Départementale des Territoires  
de la Loire  
www.loire.fr  
www.saint-paul-en-cornillon.fr

Légende

Limites administratives

- ▬ Limite départementale
- ▬ Limite communale
- ▬ Limites parcellaires

Zonage PPRM

Zone Rouge

- ▬ R3

Zone Bleue

- ▬ B

t : Tassement

