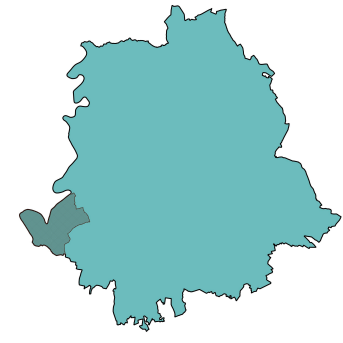
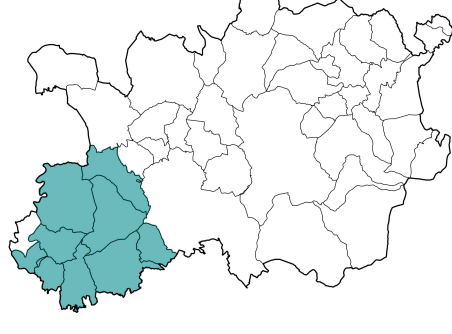
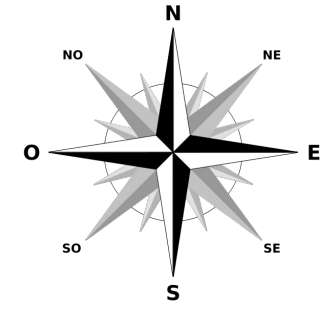


Plan de prévention des risques miniers  
de la vallée de l'Ondaine

Pièce N°11 - Carte du zonage PPRM de la commune  
de Saint-Paul-en-Cornillon



Echelle : 1 / 4 000



Source : DOT 42 / Mission Risques  
SIGM-BD CRTM 6/2016  
©IGN-BD Parcellaire® Edition 2016



Direction Régionale de l'Environnement, de l'Aménagement et du Logement  
Rue des Roches Jaunes  
Direction Départementale des Territoires  
de la Loire  
www.loire.gouv.fr

Légende

Limites administratives

- ▬ Limite départementale
- ▬ Limite communale
- ▬ Limites parcellaires

Zonage PPRM

Zone Rouge

- ▨ R3

Zone Bleue

- B

