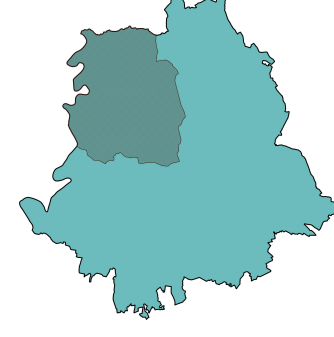
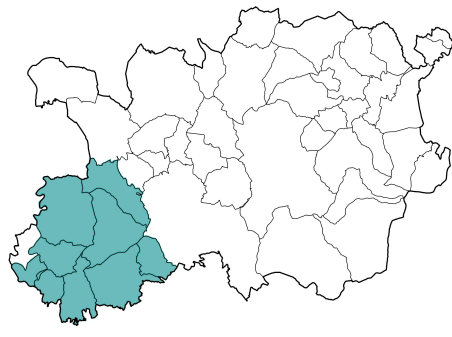
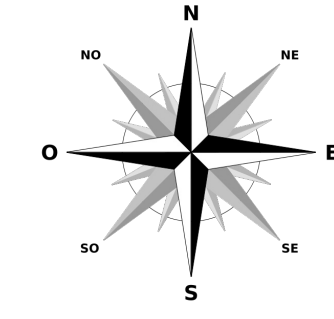


### Plan de prévention des risques miniers de la vallée de l'Ondeine

Pièce N°12 - Carte du zonage PPRM de la commune de Saint-Etienne enclave de Saint-Victor-sur-Loire



Echelle : 1 / 8 000



PROJET DE LA LOIRE

Sources : DOT 42 / Mission Risques  
IGN-BD Carthage 2016  
IGN-BD Parcellaire Edition 2016

Direction régionale de l'Équipement, de l'Aménagement et du Logement  
Bureaux Régionaux  
Direction Départementale des Territoires de la Loire  
www.drdel.fr  
www.loire-val-de-loire.fr  
www.loire.gov.fr

### Légende

#### Limites administratives

- Limite communale
- Limites parcellaires

#### Zonage PPRM

##### Zone Rouge

R1

R2

R3

##### Zone Bleue

B

